



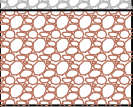


Naročnik: IS Projekt d.o.o, Pot za Brdom 102, 1000 Ljubljana						<div><div>C</div><div>E</div><div>S</div><div>T</div><div>A</div><div>L</div><div>D.O.O.</div></div> <div>Projekt: <b>Dograditev in nadvišanje visokovodnega nasipa - desni breg Mure (Bistrica), Občina Ljutomer</b></div>				
Sonda: <b>VRTINA L5 (V8)</b>			Kartiral: Ciril Erbežnik,univ. dip. inž. grad.							
Globina: 10,0 m			Obdelal:Maks Oblak, univ.dipl.inž.str.							
Vrsta: Geomehanska vrtina			List: 5/1							
Namen: Geološki profil			x (ETRS): 593529,82							
Kota vrha:			y (ETRS): 158150,89							
Datum vrtanja: 06.12.2022			z (ETRS): 175,64							
Izvajalec vrtanja: GEODRILL d.o.o.			Merilo: 1:50							
N A Č I N	G L O B I N A	KLASIFIKACIJA		S T A R O S T	LITOLOŠKI OPIS	V Z O R E C	TERENSKÉ IN LAB. RAZISKAVER			
		GEOLOŠKI PROFIL	AC				N/P SPT	RP	τ [kN/m2]	OPOMBE
			GP/ GM		Meljno peščen prod, rjav, limonitiziran		10ud./ 30cm			SPT na z=3,0 m
	1,1		ML		Peščen melj, rjav, droben					
	2,3		GP		Rjavi prod, droben s posameznimi prodniki Ø40mm					
	5,0		GP		Sivi prod, peščen					
	8,4		GP		Rjavi prod, peščen					
	9,0						23ud./ 30cm			SPT na z=7,0 m
Nivo podtalnice:			Datum:			Obdelal:		Pregledal:		Št. lista:5/1
			Nivo:		4,0 m			C. Erbežnik		Priloga: 9